



**КОМИТЕТ ИМУЩЕСТВЕННЫХ ОТНОШЕНИЙ
АДМИНИСТРАЦИИ ПЕРМСКОГО МУНИЦИПАЛЬНОГО ОКРУГА**

РЕШЕНИЕ
о размещении объектов № 1668

Пермский край
Пермский округ

14.07.2023

Комитет имущественных отношений администрации Пермского муниципального округа разрешает Акционерному обществу «Газпром газораспределение Пермь» (ИНН 5902183841, ОГРН 1025900512670, почтовый адрес: 614000, г. Пермь, ул. Петропавловская, 43)

размещение объекта «газопровод давлением до 1.2 Мпа, для размещения которого не требуется разрешения на строительство».

на землях государственная собственность на которые не разграничена.

на срок 1 год с 14.07.2023г. по 13.07.2024г.

Местоположение: Пермский край, Пермский муниципальный округ, п. Сытва, ул. Логовая, дом 1/1.

Приложение: схема предполагаемых к использованию земель или части земельного участка.

Особые условия использования:

- 1) При установке газопровода учесть параметры ширины проезда улично-дорожной сети, во избежание сужения полосы отвода дороги.
- 2) При условии получения разрешения на производство земляных работ.

Заместитель председателя комитета,
начальник отдела муниципального
земельного контроля



(подпись, печать) М.В. Королева

Схема предполагаемых к использованию земель или части земельного участка

Объект: Газопровод давлением до 1,2 МПа, для размещения которого не требуется разрешения на строительство

Местоположение: расположенных по адресу: Пермский край, м.о. Пермский, рп. Сыда, ул. Логовая, дом 1/1

Площадь земель или части земельного участка, кв.м.: 1171

Категория земель: земли населенных пунктов

Вид разрешенного использования: -

Описание границ смежных землепользователей:

От точки н1 до точки н6 - земельный участок с кадастровым номером 59:32:0050027:1622








От точки н6 до точки н8 - земли общего пользования

От точки н8 до точки н11 - земельный участок с кадастровым номером 59:32:0050027:14143

От точки н11 до точки н12 - земельный участок с кадастровым номером 59:32:0050027:41

От точки н12 до точки н1 - земли общего пользования

Условные обозначения:

-  - предполагаемый участок земель, на которых планируется размещение объекта
-  - границы и номер земельного участка, сведения о которых внесены в ЕГРН
-  - границы и номер объекта капитального строительства, сведения о которых внесены в ЕГРН
-  - граница кадастрового квартала
-  - 59:32:6.2485 - зоны с особыми условиями использования территории, сведения о которых внесены в ЕГРН
-  - ЗУ1 - обозначение запрашиваемого земельного участка
-  - н1 - характеристика точки границ земель или части земельного участка

59:32:0050027 - номер кадастрового квартала

Каталог координат, м

№ точки границы	X	Y
н1	521954.33	2260529.24
н2	521952.04	2260518.55
н3	521950.50	2260516.45
н4	521946.96	2260513.72
н5	521942.42	2260512.09
н6	521940.43	2260511.84
н7	521930.18	2260506.86
н8	521832.29	2260480.66
н9	521832.34	2260480.16
н10	521828.02	2260479.05
н11	521802.84	2260472.60
н12	521796.80	2260471.20
н13	521749.70	2260458.56
н14	521749.50	2260445.03
н15	521753.93	2260445.03
н16	521754.19	2260454.30
н17	521931.46	2260501.82
н18	521951.66	2260511.67
н19	521953.66	2260515.05
н20	521958.49	2260527.32
н1	521954.33	2260529.24



Заявитель: МП / Егорова И.В.

Масштаб 1:900

МП

(подпись, расшифровка подписи)

(для юридических лиц)

индивидуальных предпринимателей)